








Změna č.1 Územního plánu Dolní Rychnov

Výkres předpokládaných záborů půdního fondu M 1:5000




Pořizovatel: Městský úřad Sokolov
Zpracovatel: Ing. arch. Miroslav Míka
Datum: červenec 2018



Legenda změny č.1

-  Hranice řešeného území
-  Hranice katastrálních území
-  Hranice zastavěného území ke dni 12.11.2011
-  Rušená hranice zastavěného území ke dni 12.11.2011
-  Nová hranice zastavěného území ke dni 12.7.2017
-  Zastavitelné plochy
-  Lokalita záboru

5.29.11/II. Kategorie BPEJ / třída ochrany

-  Zemědělská půda s třídou ochrany II.
-  Zemědělská půda s třídou ochrany IV.
-  Zemědělská půda s třídou ochrany V.

