







Změna č.2 Územního plánu Dolní Rychnov

Výkres základního členění území M 1:10000

Pořizovatel: Městský úřad Sokolov
Zpracovatel: Ing. arch. Miroslav Míka
Datum: březen 2019



Legenda změny č.2

-  Hranice řešeného území
-  Hranice katastrálních území
-  Hranice řešené změny
-  Nová hranice zastavěného území
-  Rušená hranice zastavěného území
-  Zastavěná plocha

