









# Změna č.2 Územního plánu Dolní Rychnov













Hlavní výkres M 1:5000

Pořizovatel: Městský úřad Sokolov  
Zpracovatel: Ing. arch. Miroslav Míka  
Datum: březen 2019

## Legenda změny č.2

Stav	Návrh	
		Hranice řešeného území
		Hranice katastrálních území
		Nová hranice zastavěného území
		Rušená hranice zastavěného území

## Plochy s rozdílným způsobem využití

Stabilizované plochy	Plochy změn	Územní rezerva	
			Plochy bydlení - v rodinných domech - venkovské
			Plochy dopravní infrastruktury - silniční
			Plochy smíšené obytné - městské
			Plochy výroby a skladování - lehký průmysl - intenzivní

