

Změna č.3 Územního plánu Dolní Rychnov






Výkres základního členění území M 1:10000

Pořizovatel: Městský úřad Sokolov

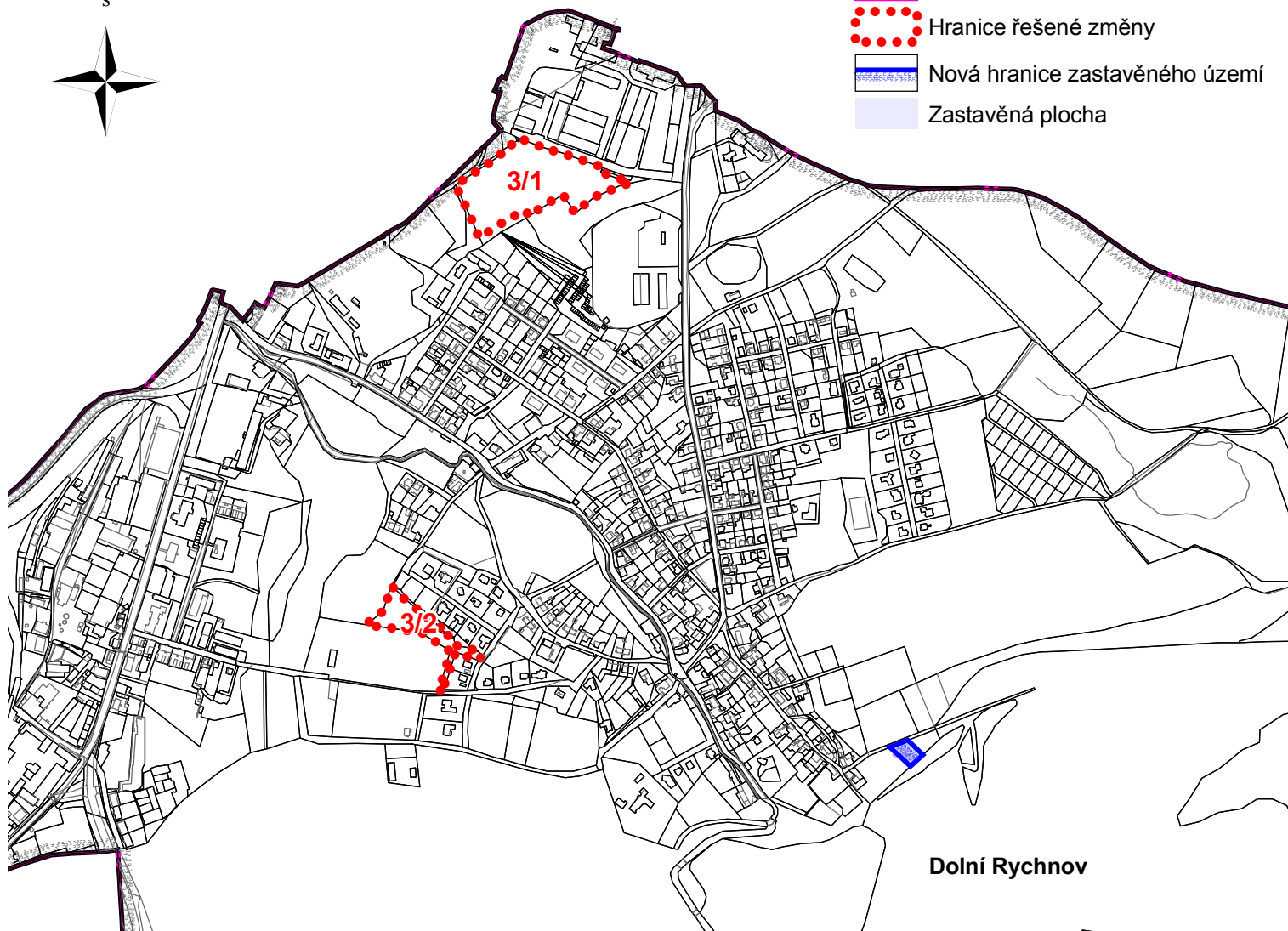
Zpracovatel: Ing. arch. Miroslav Míka

Datum: únor 2022

Legenda změny č.3

-  Hranice řešeného území
-  Hranice katastrálních území
-  Hranice řešené změny
-  Nová hranice zastavěného území
-  Zastavěná plocha

S



Dolní Rychnov

ZÁZNAM O ÚČINNOSTI

Změna č. 3 Územního plánu Dolní Rychnov

Správní orgán, který změnu ÚP vydal:

Zastupitelstvo obce Dolní Rychnov

Datum nabytí účinnosti:

Oprávněná úřední osoba pořizovatele:

Bc. Petra Šoupalová Haranzová, referent územního plánování

Městský úřad Sokolov, Rokycanova 1929, 356 01 Sokolov

Razítko:

Podpis: