

Změna č.3 Územního plánu Dolní Rychnov







Hlavní výkres M 1:5000

Pořizovatel: Městský úřad Sokolov







Zpracovatel: Ing. arch. Miroslav Míka

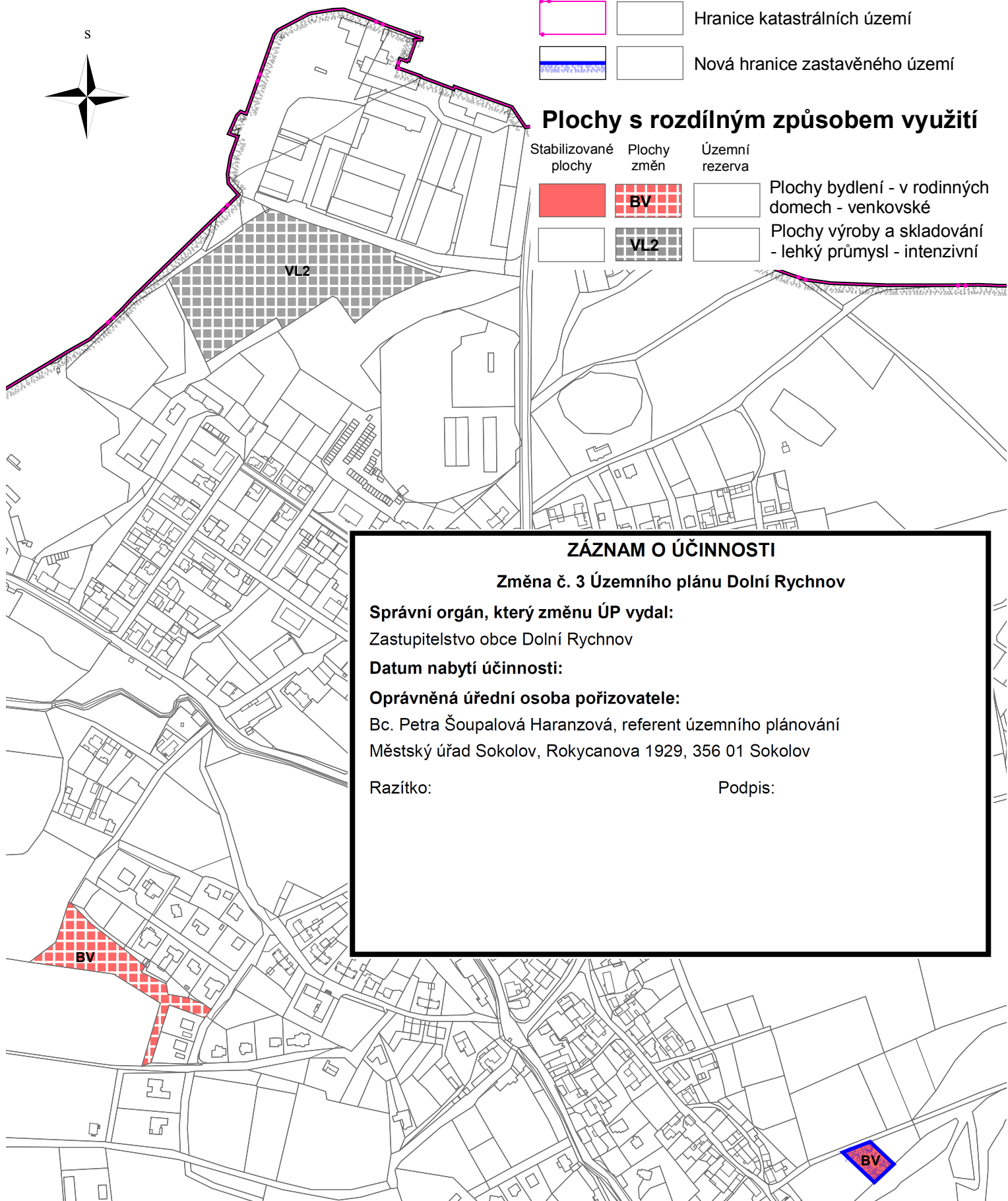
Datum: únor 2022

Legenda změny č.3

Stav	Návrh	
		Hranice řešeného území
		Hranice katastrálních území
		Nová hranice zastavěného území

Plochy s rozdílným způsobem využití

Stabilizované plochy	Plochy změn	Územní rezerva	
			Plochy bydlení - v rodinných domech - venkovské
			Plochy výroby a skladování - lehký průmysl - intenzivní



ZÁZNAM O ÚČINNOSTI

Změna č. 3 Územního plánu Dolní Rychnov

Správní orgán, který změnu ÚP vydal:

Zastupitelstvo obce Dolní Rychnov

Datum nabytí účinnosti:

Oprávněná úřední osoba pořizovatele:

Bc. Petra Šoupalová Haranzová, referent územního plánování
Městský úřad Sokolov, Rokycanova 1929, 356 01 Sokolov

Razítko:

Podpis: